



**ИНСПЕКЦИЯ ПО ОХРАНЕ ОБЪЕКТОВ КУЛЬТУРНОГО  
НАСЛЕДИЯ КОСТРОМСКОЙ ОБЛАСТИ**

**ПРИКАЗ**

от « 5 » октября 2017 года № 119

г. Кострома

**Об установлении границы и правового режима использования территории объекта культурного наследия регионального значения «Штаб боевой дружины Костромского комитета РСДРП (1905-1907 гг.)», расположенного по адресу: Костромская область, г. Кострома, ул. Галичская, 16**

В соответствии с Федеральным законом от 25 июня 2002 года № 73-ФЗ «Об объектах культурного наследия (памятниках истории и культуры) народов Российской Федерации», Законом Костромской области от 1 апреля 2004 года № 184-ЗКО «Об объектах культурного наследия (памятниках истории и культуры), расположенных на территории Костромской области», Положением об инспекции по охране объектов культурного наследия Костромской области, утвержденным постановлением губернатора Костромской области от 16 ноября 2015 года № 206 «Об инспекции по охране объектов культурного наследия Костромской области»

**ПРИКАЗЫВАЮ:**

1. Установить границу территории объекта культурного наследия регионального значения «Штаб боевой дружины Костромского комитета РСДРП (1905-1907 гг.)», расположенного по адресу: Костромская область, г. Кострома, ул. Галичская, 16 (приложение № 1);
2. Установить правовой режим использования территории объекта культурного наследия регионального значения «Штаб боевой дружины Костромского комитета РСДРП (1905-1907 гг.)», расположенного по адресу: Костромская область, г. Кострома, ул. Галичская, 16 (приложение № 2);
3. Настоящий приказ вступает в силу со дня его официального опубликования.

Начальник инспекции



С.Е. Голикова

УТВЕРЖДЕНА  
приказом инспекции по охране  
объектов культурного наследия  
Костромской области  
от « 5 » октября 2017 № 119

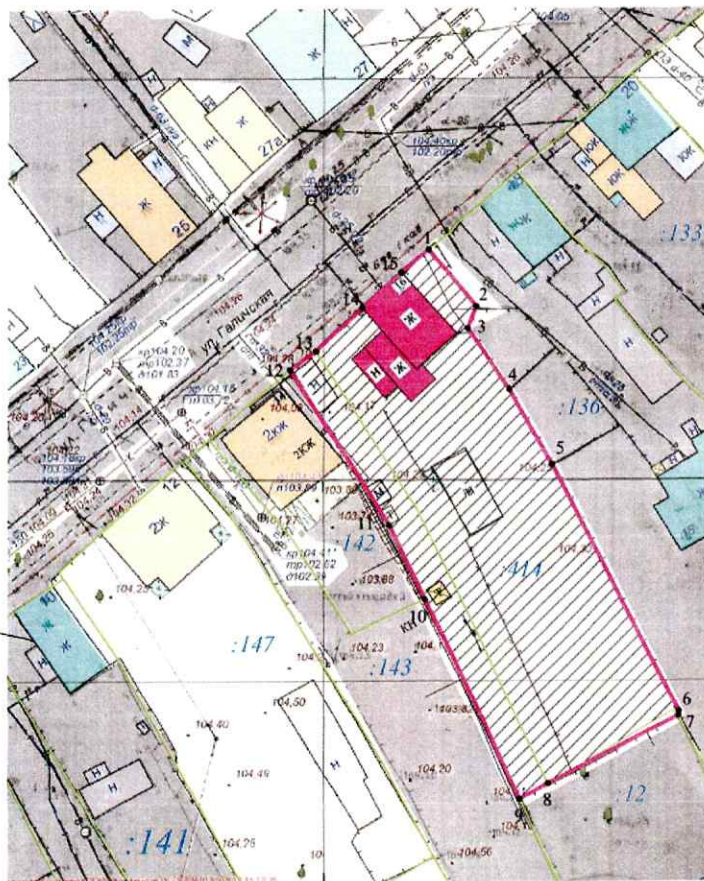
## ГРАНИЦА









территории объекта культурного наследия регионального значения  
«Штаб боевой дружины Костромского комитета РСДРП (1905-1907 гг.)»,  
расположенного по адресу: Костромская область, г. Кострома,  
ул. Галичская, 16

1. Схема границы территории объекта культурного наследия  
регионального значения «Штаб боевой дружины Костромского комитета  
РСДРП (1905-1907 гг.)», расположенного по адресу: Костромская область,  
г. Кострома, ул. Галичская, 16

Граница объекта культурного наследия регионального значения "Штаб  
военной дружины Костромского комитета РСДРП (1905-1907 г.г.) М 1:500

Условные изображения и обозначения



-  - объект культурного наследия регионального значения "Штаб военной дружины Костромского комитета РСДРП (1905-1907 г.г.)" М 1:500
-  - устанавливаемая территория объекта культурного наследия регионального значения "Штаб военной дружины Костромского комитета РСДРП (1905-1907 г.г.)" М 1:500
-  - устанавливаемая граница территории ОКН "Штаб военной дружины Костромского комитета РСДРП (1905-1907 г.г.)"
-  - границы участков по КПТ с указанием кадастрового номера
-  50к - жилые объекты не являющиеся ОКН
-  ж - жилые объекты не являющиеся ОКН
-  кн - нежилые объекты не являющиеся ОКН
-  н - хозяйстройки



Примечание: Средняя квадратичная погрешность  
площади земельного участка составляет 0.1 м<sup>2</sup>.

2. Описание границы территории объекта культурного наследия регионального значения «Штаб боевой дружины Костромского комитета РСДРП (1905-1907 гг.)», расположенного по адресу: Костромская область, г. Кострома, ул. Галичская, 16.

Граница территории объекта культурного наследия регионального значения «Штаб боевой дружины Костромского комитета РСДРП (1905-1907 гг.)», расположенного по адресу: Костромская область, г. Кострома, ул. Галичская, 16, устанавливается по следующим поворотным точкам:

1-2 от поворотной точки 1, расположенной на расстоянии 4,375 м от северной точки строения далее вглубь квартала вдоль северо-западной стены строения до поворотной точки 2.

2-3 от поворотной точки 2 далее в сторону восточной точки строения до поворотной точки 3.

3-4 от поворотной точки 3, расположенной на расстоянии 1,45 м от восточной точки строения, далее вглубь квартала в юго-восточном направлении до поворотной точки 4 на расстоянии 9,24 м от точки 3.

4-5 от поворотной точки 4 далее вглубь квартала в юго-восточном направлении до поворотной точки 5 на расстоянии 10,73 м от точки 4.

5-6 от поворотной точки 5 далее вглубь квартала в юго-восточном направлении до поворотной точки 6 на расстоянии 134,65 м от точки 5.

6-7 от поворотной точки 6 далее вглубь квартала в южном направлении до поворотной точки 7 на расстоянии 0,53 м от точки 6.

7-8 от поворотной точки 7 далее вглубь квартала в юго-западном направлении до поворотной точки 8 на расстоянии 18,19 м от точки 7.

8-9 от поворотной точки 8 далее в юго-западном направлении в сторону участка с кадастровым номером 44:27:040506:143 до поворотной точки 9 на расстоянии 3,93 м от точки 8.

9-10 от поворотной точки 9 далее в северо-западном направлении в сторону ул. Галичская до поворотной точки 10 на расстоянии 27,4 м от точки 9.

10-11 от поворотной точки 10 далее в северо-западном направлении в сторону ул. Галичская до поворотной точки 11 на расстоянии 10,32 м от точки 10.

11-12 от поворотной точки 11 далее в северо-западном направлении в сторону ул. Галичская до поворотной точки 12 на расстоянии 22,99 м от точки 11, вдоль юго-западной стороны строения и на расстоянии 7,68 м от западной точки строения.

12-13 от поворотной точки 12 вдоль ул. Галичская в северо-восточном направлении.

13-14 от поворотной точки 13 в северо-восточном направлении вдоль ул. Галичская до крайней западной точки строения точки 14.

14-15 от поворотной точки 14, расположенной в западной точке строения вдоль ул. Галичской и вдоль северо-западной стены строения до поворотной точки 15, расположенной в северной точке строения.

15-1 от поворотной точки 15, расположенной в северной точке строения вдоль ул. Галичской до поворотной точки 1, расположенной на расстоянии 4,375 м от северной точки строения.

3. Координаты характерных точек границы территории объекта культурного наследия регионального значения «Штаб боевой дружины Костромского комитета РСДРП (1905-1907 гг.)», расположенного по адресу: Костромская область, г. Кострома, ул. Галичская, 16

Обозначение (номер) характерной точки	Координаты характерных точек во Всемирной геодезической системе координат (WGS-84)		Координаты характерных точек в местной системе координат (МСК-44)	
	Северной широты	Восточной долготы	X	Y
1	57° 77' 30.405"	40° 94' 55.449"	291518.17	1214145.35
2	57° 77' 29.773"	40° 94' 56.412"	291511.08	1214151.02
3	57° 77' 29.528"	40° 94' 56.238"	291508.36	1214149.96
4	57° 77' 28.845"	40° 94' 57.117"	291500.70	1214155.12
5	57° 77' 28.006"	40° 94' 57.998"	291491.31	1214160.28
6	57° 77' 25.232"	40° 94' 60.644"	291460.28	1214175.75
7	57° 77' 25.186"	40° 94' 60.626"	291459.77	1214175.64
8	57° 77' 24.441"	40° 94' 57.906"	291451.61	1214159.38
9	57° 77' 24.281"	40° 94' 57.318"	291449.86	1214155.86
10	57° 77' 26.509"	40° 94' 55.356"	291474.78	1214144.41
11	57° 77' 27.348"	40° 94' 54.619"	291484.17	1214140.11
12	57° 77' 29.088"	40° 94' 52.538"	291503.65	1214127.90
13	57° 77' 29.281"	40° 94' 53.083"	291505.77	1214131.16
14	57° 77' 29.762"	40° 94' 54.048"	291511.08	1214136.95
15	57° 77' 30.156"	40° 94' 54.880"	291515.43	1214141.94

УТВЕРЖДЕН  
приказом инспекции по охране  
объектов культурного наследия  
Костромской области  
от « 5 » октября 2017 № 149

## ПРАВОВОЙ РЕЖИМ

использования территории объекта культурного наследия регионального значения «Штаб боевой дружины Костромского комитета РСДРП (1905-1907 гг.)», расположенного по адресу: Костромская область, г. Кострома, ул. Галичская, 16

1. Правовой режим использования территории объекта культурного наследия регионального значения «Штаб боевой дружины Костромского комитета РСДРП (1905-1907 гг.)», расположенного по адресу: Костромская область, г. Кострома, ул. Галичская, 16, в пределах координат характерных точек границы территории объекта культурного наследия 1-2-3-4-5-6-7-8-9-10-11-12-13-14-15, согласно приложению № 1 к настоящему приказу.

2. На территории объекта культурного наследия разрешается ведение хозяйственной деятельности, не противоречащей требованиям обеспечения сохранности объекта культурного наследия и позволяющей обеспечить функционирование объекта культурного наследия в современных условиях:

1) проведение работ по установке информационных надписей и обозначений, содержащих сведения об объекте культурного наследия;

2) проведение работ по благоустройству территории объекта культурного наследия, направленных на сохранение, использование и популяризацию объекта культурного наследия;

3) осуществление хозяйственной деятельности, необходимой для обеспечения сохранности объекта культурного наследия;

4) прокладка подземных инженерных коммуникаций, необходимых для сохранения и функционирования объекта культурного наследия;

5) проведение работ, направленных на обеспечение визуального восприятия объекта культурного наследия в его градостроительной и природной среде, в том числе сохранение и восстановление сложившегося в природном ландшафте соотношения открытых и закрытых пространств;

6) проведение работ по обеспечению пожарной безопасности объекта культурного наследия, его защиты от динамических воздействий.

3. На территории объекта культурного наследия запрещается:

1) строительство объектов капитального строительства;

2) увеличение объемно-пространственных характеристик существующих на территории памятника или ансамбля объектов капитального строительства;

3) проведение земляных, строительных, мелиоративных и иных работ, за исключением работ по сохранению объекта культурного наследия или его отдельных элементов, сохранению историко-градостроительной или природной среды объекта культурного наследия.