

**ИНСПЕКЦИЯ ПО ОХРАНЕ ОБЪЕКТОВ КУЛЬТУРНОГО
НАСЛЕДИЯ КОСТРОМСКОЙ ОБЛАСТИ**

ПРИКАЗ

от « 04 » 04 2022 года № 62

г. Кострома

Об утверждении графического описания местоположения границ защитной зоны объектов культурного наследия федерального значения «Ансамбль Макарьево – Унженского монастыря: Церковь Успения, 1735 г.; Троицкая церковь, 1670 г.; Церковь Макария, 1674 г.; Церковь Благовещения, 1680 г.; Кельи, XVII в.; Башни, 1755 г.; Никольская церковь, 1685 г.» (Костромская область, город Макарьев) с перечнем координат характерных точек этих границ в системе координат, установленной для ведения Единого государственного реестра недвижимости, режима использования земель в границах защитной зоны объектов культурного наследия»

В соответствии со статьями 105, 106 Земельного кодекса Российской Федерации, абзацем 7 пункта 1 статьи 20.2 и статьей 34.1 Федерального закона от 25 июня 2002 года № 73-ФЗ «Об объектах культурного наследия (памятниках истории и культуры) народов Российской Федерации», Положением об инспекции по охране объектов культурного наследия Костромской области, утвержденным постановлением губернатора Костромской области от 16 ноября 2015 года № 206 «Об инспекции по охране объектов культурного наследия Костромской области»,

ПРИКАЗЫВАЮ:


1. Утвердить графическое описание местоположения границ защитной зоны объектов культурного наследия федерального значения «Ансамбль Макарьево – Унженского монастыря: Церковь Успения, 1735 г.; Троицкая церковь, 1670 г.; Церковь Макария, 1674 г.; Церковь Благовещения, 1680 г.; Кельи, XVII в.; Башни, 1755 г.; Никольская церковь, 1685 г.» (Костромская область город Макарьев) с перечнем координат характерных точек этих границ в системе координат, установленной для ведения Единого

государственного реестра недвижимости, режима использования земель в границах защитной зоны объектов культурного наследия.

2. Отделу учета и использования объектов культурного наследия инспекции направить графическое описание местоположения границ защитных зон указанных объектов культурного наследия с перечнем координат характерных точек этих границ в системе координат, установленной для ведения Единого государственного реестра недвижимости, в филиал ФГБУ «ФКП Росреестра» по Костромской области.

3. Настоящий приказ вступает в силу со дня его официального опубликования.

Начальник инспекции



С.Е. Голикова

Приложение

к приказу инспекции по охране
объектов культурного наследия
Костромской области

от « 04 » 04 2022 года № 62




Описание местоположения границ защитной зоны объектов культурного наследия федерального значения «Ансамбль Макарьево–Унженского монастыря: Церковь Успения, 1735 г.; Троицкая церковь, 1670 г.; Церковь Макария, 1674 г.; Церковь Благовещения, 1680 г.; Кельи, XVII в.; Башни, 1755 г.; Никольская церковь, 1685 г.» (Костромская область, город Макарьев)

1. Графическое описание местоположения границ защитной зоны объектов культурного наследия.



1:2000

Условные обозначения:

-  - Граница территории объекта культурного наследия
-  - Точка координат
-  - Граница защитной зоны объекта культурного наследия

Площадь земельного участка в границах защитной зоны объектов культурного наследия 185114 м², средняя квадратическая погрешность площади 150,5 м².

2. Текстовое описание местоположения границ защитной зоны объектов культурного наследия.

Границы защитной зоны объектов культурного наследия проходят на расстоянии 150 м от границы территории объектов культурного наследия.

3. Координаты характерных (поворотных) точек границ защитной зоны объектов культурного наследия.

Обозначение характерной точки	Координаты характерных точек в местной системе координат (МСК-44) г. Кострома		Метод определения	Средняя квадратическая погрешность положения характерной точки (Mt), м
	Координата X	Координата Y		
1	2	3	4	5
1	303138,38	2206001,9	Картометрический	0,1
2	303340,32	2206127,84	Картометрический	0,1
3	303384,42	2206168,37	Картометрический	0,1
4	303409,14	2206222,92	Картометрический	0,1
5	303410,56	2206282,79	Картометрический	0,1
6	303388,43	2206338,45	Картометрический	0,1
7	303346,29	2206381,01	Картометрический	0,1
8	303196,98	2206484,96	Картометрический	0,1
9	303161,79	2206506,39	Картометрический	0,1
10	303122,1	2206517,42	Картометрический	0,1
11	303080,9	2206517,25	Картометрический	0,1
12	303041,31	2206505,87	Картометрический	0,1
13	303005,96	2206484,57	Картометрический	0,1
14	302906,59	2206415,4	Картометрический	0,1
15	302875,79	2206388,88	Картометрический	0,1
16	302853,4	2206355,39	Картометрический	0,1
17	302840,73	2206317,14	Картометрический	0,1
18	302838,69	2206276,91	Картометрический	0,1
19	302846,82	2206172,28	Картометрический	0,1
20	302863,91	2206107,73	Картометрический	0,1
21	302907,32	2206056,99	Картометрический	0,1
22	302963,53	2206012,82	Картометрический	0,1
23	303003,87	2205989,21	Картометрический	0,1
24	303049,53	2205979,16	Картометрический	0,1
25	303096,06	2205983,66	Картометрический	0,1
26	303058,54	2206128,89	Картометрический	0,1
27	302996,73	2206177,43	Картометрический	0,1

28	302988,16	2206289,52	Картометрический	0,1
29	303008,88	2206313,43	Картометрический	0,1
30	303102,13	2206368,76	Картометрический	0,1
31	303262,91	2206256,32	Картометрический	0,1

4. Режим использования земельного участка в границах защитной зоны объектов культурного наследия.

В границах защитной зоны объектов культурного наследия запрещается строительство объектов капитального строительства и их реконструкция, связанная с изменением их параметров (высоты, количества этажей, площади), за исключением строительства и реконструкции линейных объектов.