

## ИНСПЕКЦИЯ ПО ОХРАНЕ ОБЪЕКТОВ КУЛЬТУРНОГО НАСЛЕДИЯ КОСТРОМСКОЙ ОБЛАСТИ

### ПРИКАЗ

от « 04 » 04 2022 года № 61

г. Кострома

**Об утверждении графического описания местоположения границ защитной зоны объекта культурного наследия регионального значения «Дом жилой Волковой», 1876 г., (Костромская область, г. Кострома, ул. Кооперации, 63) с перечнем координат характерных точек этих границ в системе координат, установленной для ведения Единого государственного реестра недвижимости, режима использования земель в границах защитной зоны объекта культурного наследия**

В соответствии со статьями 105, 106 Земельного кодекса Российской Федерации, абзацем 7 пункта 1 статьи 20.2 и статьей 34.1 Федерального закона от 25 июня 2002 года № 73-ФЗ «Об объектах культурного наследия (памятниках истории и культуры) народов Российской Федерации», Положением об инспекции по охране объектов культурного наследия Костромской области, утвержденным постановлением губернатора Костромской области от 16 ноября 2015 года № 206 «Об инспекции по охране объектов культурного наследия Костромской области»,

#### ПРИКАЗЫВАЮ:


1. Утвердить графическое описание местоположения границ защитной зоны объекта культурного наследия регионального значения «Дом жилой Волковой», 1876 г. (адрес в соответствии с актом о постановке на государственную охрану: Костромская область, г. Кострома, ул. Кооперации, 63; адрес в соответствии с Федеральной информационной адресной системой: Костромская область, городской округ город Кострома, город Кострома, улица Нижняя Девря, дом 63) с перечнем координат характерных точек этих границ в системе координат, установленной для ведения Единого государственного реестра недвижимости, режима использования земель в границах защитной зоны объекта культурного наследия.

2. Отделу учета и использования объектов культурного наследия инспекции направить графическое описание местоположения границ защитной зоны указанного объекта культурного наследия с перечнем координат характерных точек этих границ в системе координат, установленной для ведения Единого государственного реестра недвижимости, в филиал ФГБУ «ФКП Росреестра» по Костромской области.

3. Приказ инспекции по охране объектов культурного наследия Костромской области от 14 мая 2021 года № 45 «Об утверждении графического описания местоположения границ защитной зоны объекта культурного наследия регионального значения «Дом жилой Волковой», 1876 г. (Костромская область, г. Кострома, ул. Кооперации, 63) с перечнем координат характерных точек этих границ в системе координат, установленной для ведения Единого государственного реестра недвижимости, режима использования земель в границах защитной зоны объектов культурного наследия» признать утратившим силу.

4. Настоящий приказ вступает в силу со дня его официального опубликования.

Начальник инспекции



*Голикова*

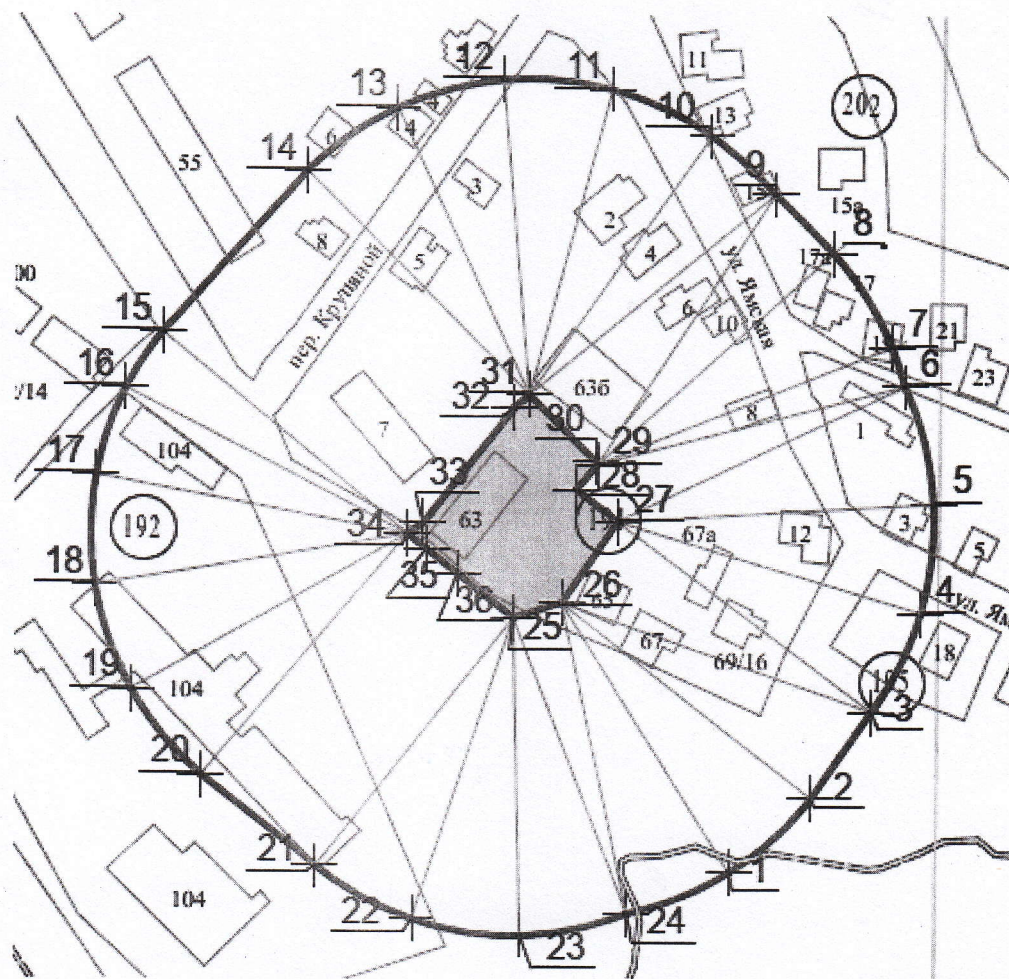
С.Е. Голикова

Приложение

к приказу инспекции по охране  
объектов культурного наследия  
Костромской области  
от « 04 » 04 2022 года № 61




Описание местоположения границ защитной зоны объекта культурного наследия регионального значения «Дом жилой Волковой», 1876 г., (Костромская область, г. Кострома, ул. Кооперации, 63)

1. Графическое описание местоположения границ защитной зоны объекта культурного наследия.



1:2000

Условные обозначения:

-  - Граница территории объекта культурного наследия
-  - Точка координат
-  - Граница защитной зоны объекта культурного наследия

Площадь земельного участка в границах защитной зоны объекта культурного наследия 513399 м<sup>2</sup>, средняя квадратическая погрешность площади 79,1 м<sup>2</sup>.

2. Координаты характерных (поворотных) точек границ защитной зоны объекта культурного наследия.

Обозначение характерной точки	Координаты характерных точек в местной системе координат (МСК-44) г. Кострома		Метод определения	Средняя квадратическая погрешность положения характерной точки (Mt), м
	Координата X	Координата Y		
1	2	3	4	5
1	289019,26	1214671,61	Картометрический	0,1
2	289042,56	1214697,37	Картометрический	0,1
3	289069,87	1214716,28	Картометрический	0,1
4	289100,88	1214731,92	Картометрический	0,1
5	289135,37	1214736	Картометрический	0,1
6	289172,37	1214726,6	Картометрический	0,1
7	289184,94	1214722,47	Картометрический	0,1
8	289214,4	1214704,09	Картометрический	0,1
9	289233,1	1214685,91	Картометрический	0,1
10	289251,43	1214665,64	Картометрический	0,1
11	289266,18	1214634,19	Картометрический	0,1
12	289269,28	1214599,6	Картометрический	0,1
13	289260,36	1214566,04	Картометрический	0,1
14	289240,51	1214537,55	Картометрический	0,1
15	289189,41	1214492,08	Картометрический	0,1
16	289171,73	1214480,47	Картометрический	0,1
17	289144,3	1214471,1	Картометрический	0,1
18	289109,57	1214470,77	Картометрический	0,1
19	289076,83	1214482,34	Картометрический	0,1
20	289050,02	1214504,41	Картометрический	0,1
21	289021,31	1214540,59	Картометрический	0,1
22	289004,63	1214571,05	Картометрический	0,1
23	288999,38	1214605,38	Картометрический	0,1
24	289006,18	1214639,44	Картометрический	0,1
25	289099,35	1214603,11	Картометрический	0,1
26	289103,95	1214618,43	Картометрический	0,1
27	289129,7	1214636,16	Картометрический	0,1
28	289139,76	1214623,06	Картометрический	0,1

29	289147,54	1214629,73	Картометрический	0,1
30	289148,48	1214629,02	Картометрический	0,1
31	289169,64	1214608,1	Картометрический	0,1
32	289165,43	1214603,32	Картометрический	0,1
33	289129,34	1214574,48	Картометрический	0,1
34	289126,01	1214569,41	Картометрический	0,1
35	289121,19	1214575,5	Картометрический	0,1
36	289113,37	1214585,38	Картометрический	0,1

3. Режим использования земельного участка в границах защитной зоны объекта культурного наследия.

В границах защитной зоны объекта культурного наследия запрещается строительство объектов капитального строительства и их реконструкция, связанная с изменением их параметров (высоты, количества этажей, площади), за исключением строительства и реконструкции линейных объектов.